

k. ú. Hrochův Týnec

1556

1907

1655

louka

1656

1658

1081/1

259/1

259/1

259/1

259/1

259/1

259/1

259/1

259/1

259/1

259/1

259/1

259/1

259/1

259/1


259/1

259/1

LEGENDA:



PŘÍSTUPOVÁ TRASA NA STAVENIŠTĚ



ZAŘÍZENÍ STAVENIŠTĚ A DOČASNÉ MEZIDEPONIE STAVEBNÍHO MATERIÁLU



OBVOD STAVENIŠTĚ

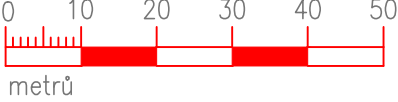


POZEMKY STAVBOU DOTČENÉ

Seznam vlastníků pozemků stavbou dotčených

k. ú.: Hrochův Týnec (648299)

Číslo parcely	Výměra [m2]	Druh pozemku	Způsob využití	List vlastnictví	Vlastník	Podíl	Poznámky
1081/1	5693	vodní plocha	koryto vodního toku přirozené nebo upravené	106	Česká republika; Povodí Labe, státní podnik, Víta Nejedlého 951/8, Slezské Předměstí, 500 03 Hradec Králové	1/1	staveniště
1881/1	31137	vodní plocha	koryto vodního toku přirozené nebo upravené	106	Česká republika; Povodí Labe, státní podnik, Víta Nejedlého 951/8, Slezské Předměstí, 500 03 Hradec Králové	1/1	staveniště
1883	1110	ostatní plocha	ostatní komunikace	10001	Město Hrochův Týnec, Smetanova 25, 538 62 Hrochův Týnec	1/1	přístup
1896	1578	ostatní plocha	ostatní komunikace	10001	Město Hrochův Týnec, Smetanova 25, 538 62 Hrochův Týnec	1/1	přístup






1:1000

SOUŘADNÝ SYSTÉM JTSK

VÝŠKOVÝ SYSTÉM BALT PO VYROVNÁNÍ

FORMÁT 2 A4

Ved. odd. proj.	Ing. Petr VÁVRA		Autor. ing.	Ing. Jiří DOSTÁL	 <div>Povodí Labe, státní podnik Víta Nejedlého 951/8 Slezské Předměstí 500 03 Hradec Králové</div>	
Zodp. proj.	Ing. Jiří DOSTÁL		Kreslil	Ing. Jiří DOSTÁL		
Kraj:	Pardubický	Obec:	Hrochův Týnec	K.Ú.: Hrochův Týnec		
Investor: Povodí Labe, státní podnik, OlČ, Hradec Králové						
Název akce:					Datum	březen 2025
<b>75_NOVOHRADKA - LEŽÁK, HROCHŮV TÝNEC, OBNOVA OPEVNĚNÍ A ODSTRANĚNÍ NÁNOSŮ</b>					Stupeň	ZD
					Pořadové číslo	3731
					Číslo stavby 129251004	Č. přílohy  <b>B.3.1</b>
					Měřítko 1 : 1 000	
Příloha:						
Koordinační situace SO 01 (Novohradka)						